

HOTĂRÂREA NR. 07 / 2016

privind aprobarea Planului de analiză și acoperire a riscurilor al comunei Sanislău, județul Satu Mare pentru anul 2016

Consiliul Local al comunei Sanislău, întrunit în ședință ordinară la 28 ianuarie 2016,

Având în vedere Expunerea de motive și Proiectul de hotărâre inițiate de către primarul comunei Sanislău, raportul de specialitate întocmit de către șef S.V.S.U. din cadrul Primăriei comunei Sanislău și rapoartele comisiilor de specialitate din cadrul Consiliului Local Sanislău, precum și discuțiile purtate în cadrul ședinței,

Având în vedere prevederile art. 13 litera a din Legea nr. 307 / 2006 privind apărarea împotriva incendiilor, cu modificările și completările ulterioare, conform căruia Consiliul Local are obligația de a aproba Planul de analiză și acoperire a riscurilor la nivel local,

Luând în considerare prevederile art. 10 litera d din Legea nr. 481 / 2004 privind protecția civilă, republicată, cu modificările și completările ulterioare, care prevede organizarea protecției civile la nivelul unităților administrativ-teritoriale prin întocmirea anuală a Planului de analiză și acoperire a riscurilor la nivel local, se impune adoptarea unei hotărâri a Consiliului Local Sanislău pentru aprobarea Planului de analiză și acoperire a riscurilor pentru anul 2016,

În baza prevederilor art. 36 alin. 6 litera a punctul 8 din Legea nr. 215 / 2001 a administrației publice locale, republicată, cu modificările și completările ulterioare,

HOTĂRĂȘTE

Art. 1. Se aprobă Planul de analiză și acoperire a riscurilor al comunei Sanislău, județul Satu Mare, pentru anul 2016, conform Anexei care face parte integrantă din prezenta hotărâre.

Art. 2. Cu ducerea la îndeplinire a prezentei hotărâri se încredințează Primarul comunei Sanislău - Kardosi Ioan-Zoltan.

Art. 3. Prezenta hotărâre se comunica cu :

- Instituția Prefectului - Județul Satu Mare
- Primarul comunei Sanislău - Kardosi Ioan Zoltan
- I.S.U. SOMEȘ Satu Mare.

Președinte de ședință,

COVACIU IOSIE



Contrasemnează ,

Secretar ,

UWEGES LUMINIȚA - RAMONA ,

Sanislău la 28 ianuarie 2016

Consilieri total 13, nr. consilieri prezenți 12

Hotărâre adoptată cu 12 voturi pentru, - abțineri, - împotriva

ROMANIA
JUDETUL SATU MARE
CONSILIUL LOCAL AL COMUNEI SANISLAU

PLANUL DE ANALIZĂ
ȘI
ACOPERIRE A RISCURILOR

CAPITOLUL I

Planul de analiză și acoperire a riscurilor cuprinde, riscurile potențiale identificate la nivelul comunei SANISLAU, măsurile, acțiunile și resursele necesare pentru managementul riscurilor respective.

Scopurile Planului de Analiză și Acoperire a Riscurilor . sunt de a asigura cunoașterea de către toți factorii implicați a sarcinilor și atribuțiilor ce le revin premergător,pe timpul și după apariția unei situații de urgență,de a crea un cadru unitar și coerent de acțiune pentru prevenire și gestionarea riscurilor generatoare de situații de urgență și de a asigura un răspuns optim în caz de urgență,adecvat fiecărui tip de risc identificat.

Obiectivele Planului de Analiză și Acoperire a Riscurilor.sunt:

- asigurarea prevenirii riscurilor generatoare de situații de urgență,prin evitarea manifestării acestora,reducerea frecvenței de producere ori limitarea consecințelor lor,în baza concluziilor rezultate în urma identificării și evaluării tipurilor de risc;
- amplasarea și dimensionarea forțelor destinate asigurării funcțiilor de sprijin privind prevenirea și gestionarea situațiilor de urgență;
- stabilirea concepției de intervenție în situații de urgență și elaborarea planurilor operative;
- alocarea și optimizarea forțelor și mijloacelor necesare prevenirii și gestionării situațiilor de urgență.

CAPITOLUL II

Caracteristicile unității administrativ- teritoriale

1.Amplasarea geografică și relief

Comuna SANISLAU,este așezată în nord-vestul României, în partea vestică a județului Satu Mare. Coordonatele geografice ale localității sunt: 22 grade 24 minute longitudine estică și 47 grade 37 minute latitudine nordică.

Având o suprafață în intravilan de 587 ha., comuna se află în partea de nord-est a Câmpiei Tisei, mai precis în cadrul acestuia pe Câmpia Careiului ca o terasă între înalta Câmpie nisipoasă și Câmpia joasă a Eriului. Altitudinea absolută este de circa 139 m cu mici variații între 125 și 142 m.

Activitatea economică predominantă din comună este agricultura organizată în asociații de proprietari, cultura plantelor și creșterea animalelor fiind la fel de importante.

Culturile cele mai importante sunt sfecla de zahăr, porumbul, grâul, rapița și ovăzul. Serviciile și industria sunt prezente cu unități mai mici.

comuna CIUMESTI, la nord-sud municipiul CAREI, la sud-est COMUNA PETRESTI, iar la vest cu UNGARIA .

Solurile comunei sunt: soluri nisipoase și sunt solurile foarte fertile de tip cernoziom, mai precis cernoziomuri slab degradate ,cernoziomuri mediu degradate, puternic levigate colmatate eolian.

Din punct de vedere geologic constituția teritoriului este destul de simplă. În urma forajelor efectuate s-a stabilit că la suprafață există formațiuni tinere cuaternare iar mai în adâncime se găsesc straturi poliocenice și oligocenice, pe un fundament cristalin la cca 2000 m. Se presupune că aproape de acest fundament cristalin ar exista mici depozite de țiței și ape hipertermale. Principala bogăție rămâne însă solul fertil care dând producții mari la unitatea de suprafață, face rentabilă cultivarea cerealelor.

Pe teritoriul comunei nu există nici un curs de apă care să aibă un debit permanent.



Comuna este așezată pe drumul județean 5 care străbate localitatea pe o lungime de 3 km. La o distanță de 55 km. se află situată reședința de județ, municipiul Satu Mare și la o distanță de 17 km. municipiul Carei. Lungimea totală a drumurilor din comună este de 50 km. din care drumul comunal care leagă localitatea de satele HOREA și MARNA NOUA .Iar restul drumurilor pavate sau pietruite ceace face ca fiecare gospodărie să fie accesibilă pe orice timp cu mijloace mecanice.

2.Populație

a.)Numărul total al populației este 3.515 de locuitori.

b.)Structura demografică a populației se prezintă astfel:

- bărbați: 1325
- femei: 1605
- copii: 585

c.)Densitatea populației este:1,84 cap./kmp

3.Căi de transport

a.)Comuna Petrești dispune de următoarele căi de comunicație:

- drumuri județene:DJ.196 b
- drumuri comunale: DC.196 c,
- caile ferate romane

4.Dezvoltarea economică

În cadrul comunei SANISLAU 25-30% din populația adultă este pensionar.

Marea majoritate a populației activă este încadrat în muncă la firmele cu profil în domeniul lucrărilor de construcții din cadrul municipiului Satu Mare.

Cealaltă parte a populației activă se ocupa cu agricultură-cultivarea produselor agricole,creșterea animalelor,în general pentru nevoi proprii.

5. Infrastructuri locale.

- a.) Instituțiile publice din comună sunt: primăria locală, gradinita de copii, școlile cu clasele I-VIII., și gradinita din satul MARNA NOUA din localitatea aparținătoare.
- b.) Rețele de utilități sunt: rețelele de transport a energiei electrice și rețeaua de apă potabilă ..
- c.) În cazul iminenței amenințării sau producerii situațiilor de urgență, situație în care se necesită evacuarea unei părți a populației, locurile în care se asigură adunarea și cazarea populației sinistrate sunt: căminele culturale și școlile cu clasele I-VIII și gradinitele de pe raza comunei .

CAPITOLUL III

Analiza riscurilor generatoare de situații de urgență

Principalele tipuri de riscuri naturale și biologice generatoare de situații de urgență, care prin iminența amenințării sau producerii acestora ar putea aduce atingere vieții și sănătății populației, animalelor, valorilor materiale și culturale importante și factorilor de mediu, și care ar putea acționa pe teritoriul comunei SANISLAU sunt următoarele:

- a.) cutremure = „C”-risc principal;
- b) furtunile și viscolele = „fv”-risc principal
- c.) incendii de pădure = „Ip”-risc principal
- d.) epidemii = „ED”-risc principal
- e) epizootii (zoonoze) = „Ez”-risc principal

a.) Cutremurele este un fenomen periculos ce se poate manifesta pe toată suprafața comunei iar frecvența acestor fenomene poate ajunge până la 7 grade pe scara RICHTER

Posibilitatea apariției acestora sunt transmise prin avertizările de către IJSU „SOMES” Satu Mare

Aceste fenomene geologice pot declanșa alunecări de teren care pot duce la prăbușirea imobilelor datorită mișcării scoartei .

b.) Furtunile și viscolele se manifestă în general în perioadele de vară respectiv iarnă, iar locul de producere al acestora este neprevizibil. Probabilitatea producerii acestora sunt transmise de A.N.M. și I.N.H.G.A., prin intermediul I.J.S.U. Satu Mare. Vis a vis de avertizările hidro-meteorologice, Comitetul local pentru situații de urgență va analiza situația creată și va decide asupra măsurilor care vor trebui întreprinse (eventualele evacuări, obiective afectate).

c.) Incendiile de pădure sunt fenomene distructive care pot distruge flora și fauna în zona lor de acțiune.

d) Epidemii/epizootii - în ultimii ani îmbolnăviri în masă, din cauza bolilor contagioase, nici în rândul populației și nici în rândul animalelor nu au fost semnalate. În cazul apariției a vreun semn suspect, cadrele medicale și veterinare vor lua măsurile necesare pentru prevenirea, limitarea și contracararea propagării microbiilor sau trupurilor de viruși cauzatoare de îmbolnăviri în masă.

Zonele de risc crescut sunt zonele inundabile marcate pe hărțile localităților.

CAPITOLUL IV

Acoperirea riscurilor

SECȚIUNEA 1-a

Concepția desfășurării acțiunilor de protecție-intervenție

Această activitate constă în stabilirea etapelor și fazelor de intervenție, în funcție de evoluție probabilă a situațiilor de urgență, definirea obiectivelor, crearea de scenarii pe baza acțiunilor de dezvoltare, a premizelor referitoare la condițiile viitoare, selectarea cursului optim de acțiune și stabilirea dispozitivului de intervenție, luarea deciziei și transmiterea acesteia la structurile proprii și cele de cooperare.

a.)recepționarea și analizarea datelor meteo,seismici,de mediu,hidrografici etc. transmise de oficialitățile competente;

b.)informarea populației asupra pericolelor specifice zonei de competență și asupra comportamentului de adoptat în cazul manifestării unui pericol;

c.)activități preventive ale autorităților prin:controlul respectării normelor la obiectivele locale,îndrumarea și sprijinirea populației în aplicarea normelor prin controlul gospodăriilor individuale,desfășurarea unei activități instructiv-educative neîntrerupte în rândul populației;

d.)exerciții, aplicații.

Activitățile preventive planificate,organizate și desfășurate în scopul acoperirii riscurilor sunt:

- controale la operatorii economici și gospodăriile populației din zona de competență;
- asistența tehnică de specialitate;
- informarea preventivă a populației;
- pregătirea populației
- constatarea și sancționarea încălcărilor prevederilor legale.

Primăria comunei SANISLU dispune de următoarele forțe și mijloace de intervenție:

- serviciul voluntar pentru situații de urgență de categoria a - III.-a.,compus din: șeful serviciului voluntar, compartimentul de prevenire(4 persoane), două grupe de intervenție(6-8 persoane într-o grupă),echipa de transmisiuni-alarmare(4 persoane),echipa de cercetare-căutare(4 persoane), echipa de deblocare-salvare(4 persoane),echipa de evacuare(4 persoane),echipa sanitar-veterinară(4 persoane), echipa de suport logistic(4 persoane)
- aztospeciala de stins incendiu APCT.
- adăposturi de protecție civilă familiale 1228 pivnițe;
- zona de acoperire a riscurilor este identică cu zona de competență(raza comunei).

SECȚIUNEA a 2-a

Etapele de realizare a acțiunilor

Desfășurarea intervenției cuprinde următoarele operațiuni:

- alarmarea și/sau alertarea Comitetului Local și al serviciului voluntar;
- informarea organelor ierarhic superioare(Comitetul Județean,IJSU. Satu Mare)
- deplasarea la locul intervenției;
- intrarea în acțiune a forțelor,amplasarea mijloacelor și realizarea dispozitivului preliminar de intervenție;
- transmiterea dispozițiilor preliminare de către președintele CLSU.
- recunoașterea,analiza situației,luarea deciziei și darea ordinului de intervenție;
- evacuarea,salvarea și/sau protejarea persoanelor,animalelor și bunurilor;
- realizarea,adaptarea și finalizarea dispozitivului de intervenție la situația concretă;
- localizarea și limitarea efectelor evenimentului/dezastrului;
- înlăturarea unor efecte negative ale evenimentului/dezastrului;
- stabilirea cauzei producerii evenimentului și condițiilor care au favorizat evoluția acestuia;
- întocmirea procesului verbal de intervenție și a raportului de intervenție;
- retragerea forțelor și a mijloacelor de la locul acțiunii în locul de dislocare permanentă;
- restabilirea capacității de intervenție;
- analiza intervențiilor și evidențierea măsurilor de prevenire/optimizare necesare.

SECȚIUNEA a 3-a

Acțiunile de protecție intervenție

Grupele de intervenție și echipele specializate acționează conform domeniului lor de competență, pentru:

a.)salvarea și/sau protejarea oamenilor, animalelor și bunurilor materiale, evacuarea și transportul victimelor, cazarea sinistraților, aprovizionarea cu alimente, medicamente și materiale de primă necesitate;

b.)acordarea primului ajutor medical și psihologic, precum și participarea la evacuarea populației și a operatorilor economici afectați;

- d.)dirijarea și îndrumarea circulației pe direcțiile și în zonele stabilite ca accesibile;
- e.)diminuarea și/sau eliminarea avariilor la rețelele și clădiri cu funcțiuni esențiale: primăria locală, dispensarul medical, dispensarul sanitar-veterinar, rezervorul de apă potabilă, stația de pompare, clădirile învățământului primar din comună;
- f)limitarea proporțiilor situației de urgență specifice și înlăturarea efectelor acesteia cu mijloacele din dotare.

SECȚIUNEA a 4-a

Instruirea

La nivel de comună instruirea Serviciului voluntar și a populației se realizează conform Planului de pregătire profesională a SVSU., respectiv în ședințele semestriale organizate cu populația și tot o dată cu ocazia controalelor efectuate la gospodăriile individuale.

SECȚIUNEA a 5-a

Realizarea circuitului informațional-decizional și de cooperare

Informarea secretariatului tehnic permanent al comitetului județean pentru situații de urgență și a centrului operațional al IJSU Satu Mare asupra locului producerii unei situații de urgență, evoluția acestuia, efectelor negative produse, precum asupra măsurilor luate se realizează prin rapoarte operative.

În vederea stabilirii etapelor și fazelor optime ale acțiunilor preventive și de intervenție, comitetul local pentru situații de urgență are obligația să asigure preluarea și analizarea datelor și avertizărilor meteorologice și hidrologice de la organismele cu responsabilitate în prevenirea și gestionarea situațiilor de urgență.

CAPITOLUL V

Resurse umane, materiale și financiare

Resursele materiale și financiare necesare desfășurării activității de analiză și acoperire a riscurilor se realizează, prin planurile de asigurare cu resurse umane, materiale și financiare pentru gestionarea situațiilor de urgență.

Consiliul local are obligația, conform reglementărilor în vigoare, să prevadă anual, în bugetele proprii, fondurile necesare pentru asigurarea resurselor umane, materiale și financiare necesare analizei și acoperirii riscurilor.

În funcție de categoriile de riscuri identificate, mecanismele și condițiile de producere/manifestare, de amploarea și efectele posibile ale acestora, comitetul local va analiza situația creată și dacă constată că capacitatea de răspuns a SVSU este depășită, propune președintelui acestuia necesitatea solicitării forțelor de sprijin cu mijloacele necesare de prevenire și combatere a riscurilor, astfel:

- inspecții de prevenire;
- servicii profesioniste;
- formațiuni de asistență medicală de urgență și descarcerare;
- formațiuni de protecție civilă: echipe de căutare-salvare, NBC. și pirotehnice;
- alte formațiuni de salvare: Crucea Roșie, scafandrii profesioniști, etc.;
- grupe de sprijin.

Pe lângă tipurile de forțe enumerate mai sus la solicitarea președintelui CLSU., mai pot acționa, în condițiile legii: unitățile poliției, jandarmeriei, structurile poliției comunitare, unitățile speciale de aviație a Ministerului Administrației și Internelor, unitățile specializate din cadrul Ministerului Apărării, unitățile pentru asistență medicală de urgență ale Ministerului Sănătății Publice, unitățile și formațiunile sanitare și de inspecție sanitară-veterinară, etc.

Forțele auxiliare se stabilesc din rândul populației, care acționează conform sarcinilor stabilite pentru formațiunile de protecție civilă, elaborate potrivit legii.

CAPITOLUL VI

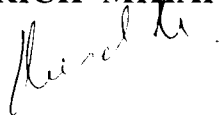
Logistica acțiunilor

Sistemul forțelor și mijloacelor de intervenție în cazul producerii unei situații de urgență se stabilește prin planurile de apărare elaborate, care constituie parte integrantă PAAR.-ului.

Forțele și mijloacele de intervenție se organizează, se stabilesc și se pregătesc din timp de normalitate.

Logistica acțiunilor de pregătire teoretică și practică, de prevenire și gestionare a situației de urgență se asigură de Consiliul Local.


**Intocmit ,
ȘEF S.V.S.U.,
HEINRICH MIHAI ,**



**Președinte de ședință ,
COVACIU IOSIF ,**



**Contrasemnează ,
Secretar ,
UVEGES LUMINIȚA - RAMONA ,**




Lista autorităților și factorilor care au responsabilități în analiza și acoperirea riscurilor

Nr. crt.	Denumire autoritate	Coordonate autoritate	Persoane de contact	Atribuții în PAAR., conf. fișei
1.	Consiliul Local al comunei SANISLAU	SANISLAU, nr. 965 Tel./Fax. 0261821201, e-mail sanislau.primaria (@ yahoo.com)	KARDOSI IOAN-ZOLTAN Primar Privat:0769-072.423	Fișa nr.
2.	Consiliul Local al comunei SANISLAU	SANISLAU, nr. 965 Tel./Fax. 0261821201, e-mail sanislau.primaria (@ yahoo.com)	ROȘCA RĂZVAN-IONUȚ Viceprimar: Privat:0769-072.436	Fișa nr.
3.	Consiliul Local al comunei SANISLAU	SANISLAU, nr. 965 Tel./Fax. 0261821201, e-mail sanislau.primaria (@ yahoo.com)	UVEGES LUMINIȚA-RAMONA Secretar Privat: 0744-472.172	Fișa nr.
4.	Scoala SANISLAU	SANISLAU nr.1063 Tel. 0261-821.213	SAITOS MARIA RODICA Director Școală Privat :0769-072.426	Fișa nr.
5.	Dispensarul uman SANISLAU	SANISLAU nr.1063 Tel. 0261-821.218	KREMER RENATA Medic de familie Privat: 0760-166.770	Fișa nr.
6.	Dispensarul Veterinar SANISLAU	SANISLAU nr.12 Tel.0359-88.22.21	MATEȘ NICOLAE Medic veterinar	Fișa nr.

**Intocmit ,
ȘEF S.V.S.U.,
HEINRICH MIHAI ,**

**Președinte de ședință ,
COVACIU IOSIF ,**



**Contrasemnează ,
Secretar ,
UVEGES LUMINIȚA - RAMONA ,**

Atribuțiile autorităților și responsabililor cuprinși în PAAR


Consiliul Local al comunei SANISLAU	Fișa nr.
1. Gestionarea riscurilor	
a.) Controlul preventiv al autorității pe domenii de competență: - respectarea normelor de prevenire și stingere a incendiilor, - respectarea normelor de protecție civilă	- operatorii economici, instituțiile publice (Școlile generale) și gospodăriile individuale din sectorul de competență; - informarea primarului și a conducătorilor operatorilor economici și instituțiilor publice, asupra deficiențelor constatate; - periodicitatea controlului: trimestrial.
b.) Informarea preventivă a populației asupra pericolelor specifice unității administrativ-teritoriale și asupra comportamentului de adoptat în cazul manifestării unui pericol;	- domenii de competență: normele de prevenire și stingerea incendiilor, normele de protecție civilă; - periodicitatea: semestrial și cu ocazia controalelor la gospodăriile individuale.
c.) Exerciții și aplicații	- cu personalul recrutat în serviciul voluntar, servicii profesionale, personalul operatorilor economici, personalul instituțiilor publice, populația: - domenii de competență: prevenirea și stingerea incendiilor, protecție civilă; - periodicitatea: conform planificării exercițiilor și aplicațiilor
2. Resurse necesare	
a.) Controlul preventiv al autorităților pe domenii de competență:	Conform planului de aprovizionare cu resurse umane, materiale și financiare pe funcții de sprijin.
b.) Informarea preventivă a populației asupra pericolelor specifice unității administrativ-teritoriale și asupra comportamentului de adoptat în cazul manifestării unui pericol;	- materiale informative (rapoarte, afișe informative), planuri de apărare, planuri de intervenție, planuri de evacuare;
c.) exerciții, aplicații	- conform planului de aprovizionare cu resurse umane, materiale și financiare; - locul de desfășurare: terenul de fotbal.
3. Intervenție	
a. - alarmare	- acționarea sirenei electrice și a clopotelor bisericilor, prezentarea cât mai rapidă la sediul SVSU, deplasarea cu mijloacele și materialele de intervenție la locul intervenției, - timpul de intrare în acțiune: aproximativ 20-25 min.
b. - acțiuni de căutare / salvare / descarcerare	- căutarea, salvarea persoanelor prinse sub dărâmături, acordarea primului ajutor și evacuarea acestora la punctul de aducere a răniților; - căutarea, salvarea persoanelor dispărute sau rămase izolat ca urmare a producerii unor accidente sau fenomene meteorologice periculoase; - salvarea victimelor rezultate în urma accidentelor majore pe căile de comunicații rutiere;

c. - asistență medicală	- acordarea ajutorului medical de primă urgență, trierea bolnavilor, transportul persoanelor decedate, transportul persoanelor grav rănite la spital, izolarea persoanelor cu boli infecto-contagioase; - mijloace utilizate: trusă sanitară de prim ajutor, materiale și mijloace de uz sanitar.
d. - acțiuni de îndepărtare a manifestării pericolului produs	- controlul respectării normelor la obiectivele locale, îndrumarea și sprijinirea populației în aplicarea normelor prin controlul gospodăriilor individuale, desfășurarea unei activități instructiv educative neîntrerupte în rândul populației;
e. - acțiuni de limitare a consecințelor unui pericol	-alarmarea populației situate în zonele cu risc ridicat, înștiințarea factorilor responsabili, evacuarea persoanelor, animalelor și bunurilor materiale, întreruperea accesului și izolarea sistemului de transport al energiei electrice și a apei în zona de distrugeri, executarea acțiunilor de sprijinire și consolidare a clădirilor avariate, evacuarea apei din incinte, - mijloace utilizate: mijloacele de care dispune consiliul local.

**Intocmit ,
ȘEF S.V.S.U.,
HEINRICH MIHAI,**

Heinrich Mihai

**Președinte de ședință ,
COVACIU IOSIF ,**



**Contrasemnează ,
Secretar ,
UVEGES LUMINIȚA - RAMONA ,**


Uveges Luminița - Ramona

LISTA


**riscurilor potențiale în consiliile locale / județele vecine care pot afecta zona de
competență a unității administrativ - teritoriale**

1. Cutremure
2. Incendii de pădure
3. Furtuni, viscole
4. Epidemii
5. Epizootii (zoonoze)


Intocmit,
ȘEF S.V.S.U.,
HEINRICH MIHAI,



Președinte de ședință,
COVACIU IOSIF,



Contrasemnează,
Secretar,
UVEGES LUMINIȚA - RAMONA,



ROMÂNIA
JUDEȚUL SATU MARE
CONSILIUL LOCAL SANISLĂU

LISTA
sistemelor de alarmare a populației în caz de evacuare

Nr.crt.	Denumirea sistemului de alarmare	Locul de amplasare
1.	Sirenă electrică de 5,5 kW	Clădirea COOPERATIVEI
2.	Clopot biserică	HOREA
3.	Clopot biserică	MARNA NOUA

Intocmit ,
ȘEF S.V.S.U.,
HEINRICH MIHAI ,

Heinrich Mihai

Președinte de ședință ,
COVACIU IOSIF ,

Covaciu Iosif



Contrasemnează ,
Secretar ,
UVEGES LUMINIȚA - RAMONA ,

Uveges Luminița - Ramona

TABEL
cuprinzând obiectivele care pot fi afectate de
producerea unei situații de urgență

Nr.crt.	Denumirea riscului	Denumirea obiectivului	SANISLAU	MARNA NOUA	HOREA
1.	cutremur	case de locuit	1381	150	115 ha
2.	Fenomene meteo	obiective sociale	700	50	10 ha
3.	inundații	obiective ale op.economici	560 ha	35 ha	15 ha

Intocmit ,
ȘEF S.V.S.U.,
HEINRICH MIHAI ,

Președinte de ședință ,
COVACIU IOSIF ,



Contrasemnează ,
Secretar ,
UVEGES LUMINIȚA - RAMONA ,

LISTA
măsurilor corespunzătoare de evitare a manifestării riscurilor de reducere a
frecvenței de producere ori de limitare a consecințelor acestora,
pe tipuri de riscuri

1. Cutremur:

- desfășurarea unei activități instructiv-educative neîntrerupte în rândul populației
- avertizarea-alarmarea factorilor responsabili;
- mobilizarea forțelor și mijloacelor de intervenție;
- alarmarea populației din zonele cu risc ridicat;
- adunarea pentru intervenție;
- deplasarea la locul intervenției;
- realizarea dispozitivului premergător
- evacuarea populației, animalelor și bunurilor materiale din zone, dacă este necesar și posibil;

**Intocmit ,
ȘEF S.V.S.U.,
HEINRICH MIHAI ,**

Heinrich Mihai

**Președinte de ședință ,
COVACIU IOSIF**



**Contrasemnează ,
Secretar ,
UVEGES LUMINIȚA - RAMONA ,**

Uveges Luminița - Ramona


REGULI
de comportare în diferite situații de urgență

- 1. Alunecări de teren:** la recepționarea semnalelor de alarmă se execută următoarele activități:
- eliberarea locuințelor afectate de alunecărilor de teren de persoane și îndreptarea acestora către locurile de refugiu;
 - acordarea primului ajutor persoanelor care au nevoie (persoane cu handicap, copii, bătrâni);
 - întreruperea alimentării cu energie electrică și apă;
 - ridicarea lucrurilor strict necesare: actele de identitate, obiectivele de valoare;
 - evacuarea animalelor din gospodării în afara zonei de pericol;
 - acționare cu calm, fără producerea panicii, liniștirea celor din jur;
 - așteptarea formațiunilor de protecție civilă-intervenție;
 - respectarea cu strictețe a indicațiilor primite.
- 2. Incendii:** la observarea unui incendiu se execută următoarele activități:
- anunțarea incendiului la nr. 112;
 - acționați calm, fără producerea panicii;
 - rămâneți la telefon pentru comunicarea anumitor detalii legate de incendiu;
 - salvați persoanele aflate în pericol;
 - nu vă întoarceți la locul producerii incendiului după lucruri personale sau valoroase, viața are prioritate;
 - urmați căile de evacuare marcate;
 - îndreptați-vă spre locurile de adunare;
 - acționați cu mijloacele pe care le aveți la dispoziție pentru localizarea incendiului;
 - așteptați sosirea formațiunilor de intervenție profesionale.


Intocmit ,
ȘEF S.V.S.U.,
HEINRICH MIHAI,



Președinte de ședință ,
COVACIU IOSIF,



Contrasemnează ,
Secretar ,
UVEGES LUMINIȚA - RAMONA ,

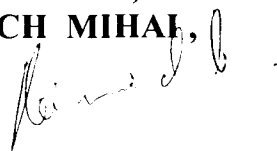


ROMÂNIA
JUDEȚUL SATU MARE
CONSILIUL LOCAL SANISLĂU

LISTA
imobilelor în care se poate efectua evacuarea în cazul situațiilor de urgență

Nr.crt.	Denumirea imobilului	Localitatea	Dotarea
1.	Școala cu clasele I-VIII	SANISLAU	Mobilier uz școlar
2.	Grădinița	SANISLAU	Mobilier uz școlar
3	Căminul Cultural	SANISLAU	Mobilier, mese
4	Cămin Cultural	MARNA NOUA	Mobilier, mese
5	Camin cultural	Horea	Mobilier, mese
6	Gradinita	MARNA NOUA	Mobilier uz școlar
7	Biblioteca	SANISLAU	Mobilier CARTI

Intocmit ,
ȘEF S.V.S.U.,
HEINRICH MIHAI,



Președinte de ședință ,
COVACIU IOSIF,



Contrasemnează ,
Secretar ,
UVEGES LUMINIȚA - RAMONA ,

